






# Piano di Gestione SIC IT20A0002 Naviglio di Melotta

## ALLEGATO 3 CARTA DEGLI HABITAT PRESENTI NEL SIC

### Legenda

-  SIC IT20A0002 - Naviglio di Melotta
-  Idrografia principale superficiale

### Habitat

-  6510: Praterie magre da fieno a bassa altitudine (*Alopecurus pratensis*, *Sanguisorba officinalis*)
-  91E0: Foreste alluvionali di *Alnus glutinosa* e *Fraxinus excelsior* (*Alno-Padion*, *Alnion incanae*, *Salicion albae*)
-  91F0: Foreste miste riparie di grandi fiumi a *Quercus robur*, *Ulmus laevis* e *Ulmus minor*, *Fraxinus excelsior* o *Fraxinus angustifolia* (*Ulmenion minoris*)

Base cartografica: CTR 1994 Regione Lombardia 1:10000  
Base Ortofotografica: ortofoto Regione Lombardia  
Dati vettoriali: CT10 Regione Lombardia, Rete Natura 2000

